



Wandelvakanties 2008

Individuele wandel - en fietsvakanties van



Voor u ligt de Mickledore Reis brochure 2008

NORTHERN ENGLAND:

Hadrian's Wall

De Kust van Northumberland

Dales Way

Cleveland Way

Coast to Coast

THE LAKE DISTRICT :

Cumbria Way

Westmorland Way

North Lakes Traverse

Vale Of Lorton

Borrowdale

SCHOTLAND:

West Highland Way

Great Glen Way

U kan kiezen uit een uitgebreid assortiment van tochten en standplaatsvakanties in Noord Engeland en Schotland.

Nieuw dit jaar hebben wij twee van Schotlands mooiste wandeltochten; de West Highland Way en de Great Glen Way.

Wij hopen dat u de brochure zal waarderen en dat het u helpt de tocht te selecteren die bij u past, maar wij bieden als vanouds de mogelijkheid aan de tochten aan uw speciale wensen aan te passen.

Als u vragen heeft of advies wil hebben zullen wij u graag telefonisch te woord staan of uw emails beantwoorden.

Waarom voor Mickledore kiezen?

- Al onze accommodatie is zorgvuldig beoordeeld en wordt regelmatig gecontroleerd.
- Wij luisteren naar uw wensen en maken iedere vakantie op maat.
- Wij specialiseren ons in wandelingen in Noord Engeland, wij kennen het gebied goed.
- Wij hebben meer dan 10 jaar ervaring.
- Telefonische hulp is altijd beschikbaar.
- Wij zijn zelf wandelaars en fietsers, wij weten dus wat een gedenkwaardige wandel of fietsvakantie inhoudt.
- 15% kortingskaart voor al uw buitensport benodigdheden bij Cotswold Outdoors.
- U kunt van uw vakantie genieten - wij zorgen voor de organisatie.





Individuele wandelvakanties

Onze tochten zijn niet begeleid. Wij selecteren en reserveren al uw accommodatie en leveren u een reispakket met een kaart en reisbeschrijving en alle andere informatie die u nodig hebt voor een succesvolle en plezierige reis. U doet de wandeling onbegeleid en in uw eigen tempo. Als u kiest voor bagagevervoer loopt u slechts met een dagrugzak, de rest van uw bagage wacht op u als u aankomt in uw verblijfplaats.

Ingebouwde flexibiliteit

Onze vakanties zijn flexibel ontworpen en kunnen aangepast worden aan uw persoonlijke wensen. Als u voor iets anders kiest, of iets extra's dan de hier beschreven wandelingen, bel dan even op en we zullen ons best doen om aan uw wensen tegemoet te komen.

U kunt op iedere dag starten, we kunnen extra overnachtingen op iedere plaats verzorgen, zodat u een rustdag kunt nemen of meer tijd hebt om een bepaald gebied te verkennen. U kunt ook een deel van de wandeling boeken, als u geen tijd hebt om de volledige wandeling te doen.


Korte vakanties

Naast onze grote wandeltochten van 5 tot 17 dagen organiseren wij ook korte vakanties van minimaal 2 dagen. Dit betreft dan gedeeltes van onze grote routes. Wij kunnen u laten afzetten en ophalen zodat u maximaal van de wandeltijd kunt genieten. Voor iedere route zijn de populairste korte tochten weergegeven in deze brochure, maar al u iets anders wilt neem dan contact met ons op. Wij stellen het op prijs u te helpen.

Hoe te boeken

Als u hebt besloten welke reis u wilt boeken, kunt u het formulier aan de achterzijde van deze brochure invullen en aan ons sturen of faxen. Wij zullen zo spoedig mogelijk contact met u opnemen om de geplande vakantie te bevestigen.

U kunt ook boeken via onze website www.mickledore.co.uk waar op interactieve wijze de prijs wordt berekend van uw gewenste vakantie.



Gradering

Al onze tochten zijn van een gradering voorzien om u een indruk te geven hoe zwaar deze is:



Overwegend glooiend gebied en goed aangegeven paden, maar op een aantal plaatsen meer uitdagend terrein zoals drassige veengronden. Er kunnen een aantal stijgingen tot zo'n 250 meter hoogte voorkomen, maar dit zal niet dagelijks het geval zijn. U moet kunnen kaartlezen.



Deze tochten gaan gedurende meer dan een dag over meer verlaten berggebieden en veengrond, met stijgingen tot 1000 meter. Het grootste gedeelte van de route gaat over goed aangegeven pad, er zijn delen waarbij het pad onduidelijk is, zodat u met kaart en kompas moet kunnen omgaan.



Grote delen van de route gaan over afgelegen berggebieden en veengrond, en er zijn delen met ruwe en modderige ondergrond en onduidelijke paden. U moet goed kunnen omgaan met kaart en kompas en het is belangrijk dat u uzelf warm en droog kunt houden in bergachtig terrein.





Accommodatie

Wij hebben een grote verscheidenheid aan accommodatie op onze tochten, zoals kleine landhuizen, hotelletjes in marktstadjes, Bed en Breakfast in boerderijen, huisjes op het platteland en Victoriaanse huizen in de stad. Bij het selecteren van de accommodatie letten we op hulpvaardige en vriendelijke gastheren/vrouwen en goede en karaktervolle accommodatie die dichtbij de route gelegen is.

Gedurende de tocht kunt u bijvoorbeeld verblijven in een dorpscafé, in een Bed en Breakfast, in een Victoriaans huis, op een boerderij die in bedrijf is en in een Gregoriaans hotel. Een aantal accommodaties zijn weergegeven op deze twee pagina's. Wij trachten voor iedere nacht 'en suite accommodatie' te reserveren (d.w.z. kamer met douche en toilet.) In sommige verlaten gebieden is de accommodatie beperkt, zodat we voor een of twee nachten kamers moeten reserveren met gedeelde badkamer. Dit kan in het bijzonder voorkomen als u kort voor vertrek boekt, maar wij zullen u vooraf informeren indien dit het geval zal zijn.

Wij begrijpen hoe belangrijk een goede accommodatie is voor uw vakantieplezier en hebben veel werk gemaakt van het selecteren van accommodatie en de afstemming op uw wensen. Wij hebben alle accommodatie bezocht en vragen onze klanten een evaluatieformulier in te vullen over hun ervaringen, zodat wij onze gegevens kunnen aanvullen.



Maaltijden

Het ontbijt is iedere ochtend inclusief. U kunt zowel een continentaal - als een Engels ontbijt krijgen voor u met de wandeling begint.

Wij kunnen ook dagelijks een lunchpakket laten verzorgen. Wanneer mensen er de voorkeur aangeven onderweg te stoppen of hun eigen lunchpakket willen maken dan is dit ook een mogelijkheid op onze vakanties.

Op de meeste avonden zal er op korte wandelafstand van uw verblijf een pub of café zijn waar u kunt gaan eten. De bijzonderheden over de plaatsen waar u kunt gaan eten staan beschreven in het informatiepakket en de eigenaren van de accommodatie zullen u graag nader van advies dienen.



Een enkele keer is er geen eetgelegenheden in de omgeving van de accommodatie, wij zullen het organiseren dat de eigenaar of een taxi (op kosten van de klant) u naar de dichtstbijzijnde eetgelegenheden brengt of u kunt een maaltijd reserveren in uw accommodatie, nadere gegevens staan vermeld in uw informatiepakket.

Bagagevervoer

Wij vervoeren uw bagage tussen de verblijfplaatsen. U laat uw bagage achter in uw accommodatie als u 's morgens vertrekt, deze zal vervoerd worden naar uw volgende verblijfplaats. U hoeft alleen een dagrugzak te dragen met regenkleding en zaken die u nodig heeft gedurende de wandeling.

Wanneer mensen er de voorkeur aan geven hun eigen bagage te vervoeren dan is dit ook mogelijk.

Af en aan reizen

Wij geven u graag advies hoe u de vertrekplaats per openbaar vervoer of met de eigen auto kunt bereiken.

De informatie over bus - en treinverbindingen naar en van uw start - en eindpunt staat vermeld in uw informatiepakket evenals de gegevens van de lokale taxibedrijven.





Parkeren en vervoer

Indien u met uw auto komt kunnen wij een parkeerplaats regelen, zodat u zonder zorgen aan de reis kunt beginnen. Geef dit bij het boeken aan, want later is het soms moeilijk te regelen. Indien u niet met het openbaar vervoer naar de auto wilt terugkeren hebben we overeenkomsten met lokale taxibedrijven om uw terugtocht te verzorgen. Neem contact met ons op voor een prijsopgave.

Wanneer boeken

In zijn algemeenheid, hoe eerder u boekt des te beter. In veel stadjes en dorpen is de accommodatie beperkt, als u vroeg boekt hebt u de eerste keus. Doorgaans nemen we tot 10 -12 maanden tevoren boekingen aan.



We kunnen echter ook 'last-minute' vakanties organiseren, in het bijzonder als u flexibel bent met de data van uw overnachtingen en buiten het hoogseizoen boekt. Als u een 'last-minute' vakantie boekt is het gewenst dat u ons tevoren even belt om de mogelijkheden door te nemen.

De wandelmogelijkheden en het weer

De meest geschikte tijd voor onze vakanties valt tussen Pasen en eind september, waarbij de maand mei mogelijk het drukst is. De zomermaanden zijn warmer en vaak droger.



Noord Engeland heeft een zeeklimaat, dit betekent dat het weer zelden langdurig stabiel is en het voorspellen van de beste tijd om te wandelen moeilijk is. U moet altijd voorbereid zijn op zon alsook op regen. Hoewel het weer in het noorden van Engeland varieert geeft de onderstaande tabel u een indicatie van de te verwachten temperatuur en neerslag:

	Max Temp °C	Dagen met regen
Jan	6	15
April	11	10
Juli	19	11
Okt	12	14

Honden



Het is nu mogelijk een hond mee naar Engeland te nemen, dit vraagt echter een hoop voorbereiding. Voor informatie www.beemd.nl/bieb-engeland-rabies.htm. Normaal gesproken kunnen we op al onze routes accommodatie vinden waar honden zijn toegestaan, maar de accommodatie is beperkt zodat vroeg boeken geadviseerd wordt. Sommige accommodaties vragen een kleine bijdrage voor honden en de meeste hebben een aantal vanzelfsprekende regels.

Prijzen en betalen

De prijzen zijn per persoon gebaseerd op twee personen die een kamer delen. Helaas moeten wij een toeslag voor alleengaanden berekenen. Alle prijzen zijn in Euro's. Wij accepteren alle belangrijke creditcards. U kunt ook de rekening via onze Nederlandse girorekening voldoen. Gironummer 2644126 t.n.v Sonja Cooper te Keswick. Wij vragen bij het boeken 20% aanbetaling en de rest dient u 6 weken voor de start van uw vakantie te betalen. Wij kunnen niet definitief boeken voor uw aanbetaling binnen is, zorg ervoor zo spoedig mogelijk na boeking te betalen om teleurstelling te voorkomen.

Uw reispakket

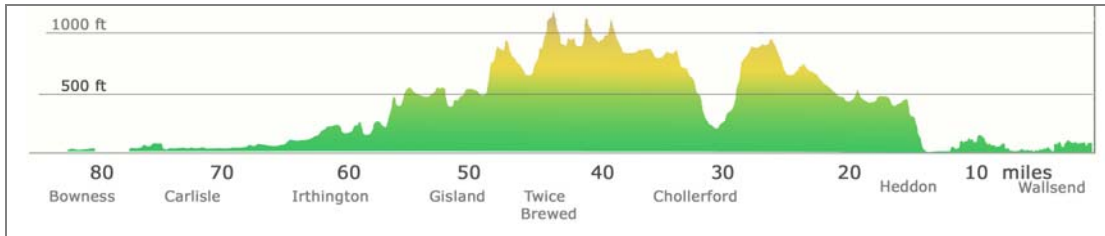
Alle informatie en materialen die u nodig hebt voor een aangename en probleemloze vakantie zitten in uw reispakket:

- Een gids of routebeschrijving (in het Engels.)
- Een Harvey (1:40000) kaart of een Ordnance Survey Explorer kaart (1:25000) die de route dekt.
- Een routebeschrijving naar uw overnachtingplaats.
- Kaarten op grotere schaal en aanwijzingen naar uw accommodatie, om er zeker van te zijn dat u het eenvoudig kunt vinden.
- Aanbevelingen voor de beste plaats om 's avonds te eten.
- Individuele bagagelabels om aan uw bagage te bevestigen (indien u voor bagagevervoer hebt gekozen.)
- De vertrektijden van bus en trein en de gegevens van de lokale taxibedrijven, over de volledige lengte van de tocht.
- Gegevens van de diensten die langs de route beschikbaar zijn zoals betaalautomaten, banken, postkantoren, dorpswinkels, bars en cafés.



Hadrian's Wall Pad

38-150 Km
4 – 11 nachten



Hadrian's Wall pad is officieel in 2003 geopend en is een groot succes gebleken, zowel bij de Britten als bij bezoekers uit de gehele wereld.

De wandeling is 132 km van begin tot eind en start bij de Noordzee in Wallsend, dichtbij de aankomstplaats van de boot naar Newcastle en eindigt aan de kust van Solway Firth in Bowness-on-Solway. Het grootste gedeelte van het pad loopt dicht langs de historische Romeinse muur en geeft veel gelegenheid om de restanten van forten, 'milecastles', torens en oude nederzettingen te verkennen die langs de hele route aanwezig zijn.

De route heeft veel contrasten, ze start in het bedrijvige centrum van Newcastle, klimt uit de vallei van de Tyne naar de verlaten veengronden over een golvende hoogvlakte, waar uiteindelijk de muur de noordelijke uitlopers van het Pennines gebergte kruist. Een geleidelijke afdaling door weidegebieden leidt naar Eden Valley en naar de grens van de historische stad Carlisle. Vandaar brengt de route u naar het rustige Solway langs de oever van Solway Firth.



Wallsend naar Newburn

U overnacht in Whitley Bay, de volgende ochtend neemt u de metro naar Wallsend (15 min) waar uw tocht begint. Dit ligt op de oostelijke grens van Newcastle op de locatie van Segedunum, een fort aan de oostelijke kant van de muur. Hier is een museum dat een goede introductie geeft over de geschiedenis van de muur. Met veel restanten en reconstructies waaronder een badhuis en een waarnemingstoren.

De route begint met langs de rivier Tyne de stad in te gaan, passeert scheepswerven, aanlegsteigers en oude pakhuizen waar kolen en graan werd opgeslagen voor ze in de schepen werden geladen. De gerenoveerde centrale kademuur is een indrukwekkend gezicht, in het middelpunt van de 'Blinking Eye Millenium Bridge', die leidt naar het 'Baltic Arts Centre' en de 'Sage Building'. De route volgt de rivier tot Newburn aan de rand van Newcastle, hier is de tweede overnachting als u het hele traject loopt.



Newburn naar Chollerford

De route voert door het aangename landschap van 'Tyne Valley County Park', daarna een geleidelijke klim over een landweggetje naar het op de heuveltop gelegen stadje Heddon.

Het pad gaat verder naar Chollerford door zacht glooiende velden, langs het traject van de muur. U ziet een ritme van torens en 'Milecastles' en het pad volgt de Vallum of dijk welke meestal langs de wal loopt. U passeert de gehuchten East Wall Houses en Harlow Hill en het landschap wordt open waardoor u uitgebreide panorama's te zien krijgt.

De laatste drie kilometer van dit deel worden gekenmerkt door een voortdurende afdaling via een aangenaam parkachtig landschap van North Tyne Valley en de pittoreske dorpen Wall, Chollerford en Humshaugh, een van deze dorpen gebruiken we als overnachtingsmogelijkheid.

Chollerford naar Twice Brewed

Dit deel begint in een mooi parklandschap, maar het pad komt spoedig in Northumbria National Park, een klassiek gebied rond de Romeinse muur. U treft hier weidse uitzichten over golvend veenland en het pad loopt meestal langs de muur. De route klimt voor het eerst voortdurend, passeert veel interessante plaatsen zoals Black Carts Turret, Brocolitia Roman Fort en het slingerende pad wordt steiler bij het bereiken van de Whin Sill hoogvlakte.

De uitzichten over het open heidegebied naar het noorden, South Tyne Valley naar het zuiden, de muur zelf en de heuvelrug voor u zijn adembenemend. Housteads Fort met Broomlee Lough, een klein meer beneden, is bereikt, waar een Romeinse graanschuur, barakken, een ziekenhuis en latrines kunnen worden bekeken, allemaal prachtig bewaard gebleven. De muur gaat verder in een eveneens indrukwekkend landschap naar Twice Brewed en uw accommodatie.

Twice Brewed naar Gilsland

Twice Brewed is een goede plaats om een rustdag te plannen, zodat u tijd heeft om het Vindolanda Roman Fort te bezichtigen. De route volgt de hoogvlakte, over ruwe steile rotsen van Windshield, even indrukwekkend als het vorige deel van de tocht. Het passeert de restanten van Great Chesters Fort en het museum van het Romeinse leger, dit geeft een goed inzicht in het dagelijks leven van de Romeinse soldaten.

De route loopt vlak langs het noorden van Greenhead voordat het naar het aantrekkelijke dorpje Gilsland over de oost-west waterscheiding gaat en in de provincie Cumbria komt.

Gilsland naar Carlisle

Net na Gilsland bereikt u het fort van Birdoswald, waarna de route hoog boven de steile helling van South Tyne Valley verder gaat, voordat de geleidelijke afdaling in het dorpje Banks begint. Een vruchtbaar agrarisch- en parkachtig landschap vervangt de veengronden als de route voortdurend afdaalt naar het aardige dorp Walton. Dit is voordat u de rivier Eden bereikt in Crosby, voor het laatste deel van de tocht naar de historische grensplaats Carlisle. Carlisle's geschiedenis is duidelijk verbonden met zijn kathedraal, kasteel en oude stadsmuren. Het Tullie museum heeft een uitgebreide Romeinse collectie en een herbouwd deel van de muur.

Carlisle naar Bowness-on-Solway

Het laatste deel is in volledige tegenstelling tot alles wat u hiervoor gezien hebt. Aanvankelijk gaat u langs de oevers van het nu trage water van de rivier Eden en dan langs de volkomen vlakke zoutmoerassen van Solway Firth.

De bergen van het Lake District zijn zichtbaar in het zuiden en Schotland ligt precies aan de andere kant van het water in het noorden. De prachtige riviermonding is internationaal bekend om zijn interessante vogelleven, het gebied heeft een vredige uitstraling. De route gaat door het dorpje Burgh by Sands (waar dit gedeelte kan worden onderbroken met een overnachting) door de historische haven van Port Carlisle, alvorens het einde te bereiken in Bowness on Solway.



In welke richting kunt u de muur bewandelen?

De meeste mensen wandelen van oost naar west, zoals hier is beschreven. Dit is de richting waarop de officiële gids de route beschrijft, maar een nieuwe gids geeft een beschrijving in beide richtingen. Sommige mensen geven er de voorkeur aan om in het westen te starten, omdat men dan overwegend de wind in de rug heeft. Hoewel, wij hebben ook vaak wind uit het oosten en we denken dat het goed is om in de stedelijke omgeving van Newcastle te starten. Als u in het westen wilt starten wilt u dan een 'R' toevoegen aan uw vakantiecode en een aantekening plaatsen op het boekingsformulier.

Hadrian's Wall Vakanties

De hele tocht van Wallsend tot Bowness-on-Solway in 6 tot 10 dagen – 140-150 Km

8HW7 Wallsend – Bowness in 6 dagen wandelen (7 nachten)

Dag 1	Reis naar Whitley Bay voor uw eerste overnachting	Km
Dag 2	Wallsend naar Newburn	18
Dag 3	Newburn naar Chollerford/Humshaugh	34
Dag 4	Chollerford/Humshaugh naar Twice Brewed	21
Dag 5	Twice Brewed naar Banks	22
Dag 6	Banks naar Carlisle	22
Dag 7	Carlisle naar Bowness-on-Solway	27

	€ (Euro)
Accom, kaart & gidsje	513.00
... met bagagevervoer	557.00
... met lunchpakketten	557.00
... met bagagevervoer & lunchpakketten	600.00

8HW8 Wallsend – Bowness in 7 dagen wandelen (8 nachten)

Dag 1	Reis naar Whitley Bay voor uw eerste overnachting	Km
Dag 2	Wallsend naar Newburn	18
Dag 3	Newburn naar Corbridge	22
Dag 4	Corbridge naar Chollerford/Humshaugh	10
Dag 5	Chollerford/Humshaugh naar Twice Brewed	21
Dag 6	Twice Brewed naar Banks	22
Dag 7	Banks naar Carlisle	22
Dag 8	Carlisle naar Bowness-on-Solway	25

	€ (Euro)
Accom, kaart & gidsje	581.00
... met bagagevervoer	633.00
... met lunchpakketten	633.00
... met bagagevervoer & lunchpakketten	683.00

8HW9 Wallsend – Bowness in 8 dagen wandelen (9 nachten)

Dag 1	Reis naar Whitley Bay voor uw eerste overnachting	Km
Dag 2	Wallsend naar Newburn	18
Dag 3	Newburn naar Corbridge	22
Dag 4	Corbridge naar Chollerford/Humshaugh	18
Dag 5	Chollerford/Humshaugh naar Twice Brewed	21
Dag 6	Twice Brewed naar Gilsland	16
Dag 7	Gilsland naar Irthington	13
Dag 8	Irthington naar Carlisle	16
Dag 9	Carlisle naar Bowness-on-Solway	25

	€ (Euro)
Accom, kaart & gidsje	651.00
... met bagagevervoer	710.00
... met lunchpakketten	710.00
... met bagagevervoer & lunchpakketten	768.00

8HW10 Wallsend – Bowness in 9 dagen wandelen (10 nachten)

Dag 1	Reis naar Whitley Bay voor uw eerste overnachting	Km
Dag 2	Wallsend naar Newburn	18
Dag 3	Newburn naar East Wallhouses	18
Dag 4	East Wallhouses naar Humshaugh	18
Dag 5	Humshaugh naar Grindon	11
Dag 6	Grindon naar Twice Brewed	11
Dag 7	Twice Brewed naar Gilsland	16
Dag 8	Gilsland naar Irthington	18
Dag 9	Irthington naar Carlisle	14
Dag 10	Carlisle naar Bowness-on-Solway	25

	€ (Euro)
Accom, kaart & gidsje	726.00
... met bagagevervoer	793.00
... met lunchpakketten	793.00
... met bagagevervoer & lunchpakketten	858.00

8HW11 Wallsend – Bowness in 10 dagen wandelen (11 nachten)

Dag 1	Reis naar Whitley Bay voor uw eerste overnachting	Km
Dag 2	Wallsend naar Newburn	18
Dag 3	Newburn naar East Wallhouses	18
Dag 4	East Wallhouses naar Humshaugh	18
Dag 5	Humshaugh naar Grindon	11
Dag 6	Grindon naar Twice Brewed	11
Dag 7	Twice Brewed naar Gilsland	16
Dag 8	Gilsland naar Irthington	18
Dag 9	Irthington naar Carlisle	14
Dag 10	Carlisle naar Burgh-by-Sands	13
Dag 11	Burgh-by-Sands naar Bowness-on-Solway	13

	€ (Euro)
Accom, kaart & gidsje	788.00
... met bagagevervoer	862.00
... met lunchpakketten	862.00
... met bagagevervoer & lunchpakketten	935.00

Hiernaast staan 5 mogelijkheden voor de gehele National Trail. Het zal duidelijk zijn dat bij de langere vakanties de dagelijks af te leggen afstand korter is. De langere vakanties geven u de mogelijkheid om onderweg wat meer te ontdekken.

Velen kiezen ervoor om het eerste deel over te slaan, omdat dit meestal door het stedelijk gebied van Newcastle gaat. Zij starten dan in Corbridge, zie de onderstaande mogelijkheden. Een tocht van 7 of 8 nachten is ook mogelijk (zie onze website of neem telefonisch contact met ons op.)

Er is ook weinig van de Wall over voorbij Carlisle en u kunt kiezen de route hier te beëindigen (chw6 onderstaand), hoewel, de Solway Estuary heeft zijn eigen onweerstaanbare charme. (4 en 6 nachten opties zijn ook mogelijk – zie onze website of bel ons even.)

U kunt ook kiezen voor het mooiste gedeelte van de Hadrian's Wall, als u weinig tijd hebt, of u wilt zich beperken tot het meest indrukwekkende centrale deel. Hier is het landschap het meest ontzagwekkend en er zijn grote delen van de muur bewaard gebleven.

Het is mogelijk om rustdagen toe te voegen op iedere plaats van de route. Als u iets anders wilt, neem dan contact met ons op. Vraag naar Sonja Cooper, indien u Nederlands wilt spreken.

Zes nachten vakantie – Verkort de tocht aan een of beide kanten

8HHW6 Corbridge - Bowness in 5 dagen wandelen (6 nachten) – 102Km

Dag 1	Reis naar Corbridge voor uw eerste overnachting	Km		
Dag 2	Corbridge naar Chollerford/Humshaugh	10	Accom, kaart & gidsje	466.00
Dag 3	Chollerford/Humshaugh naar Twice Brewed	21	... met bagagevervoer	503.00
Dag 4	Twice Brewed naar Banks	22	... met lunchpakketten	503.00
Dag 5	Banks naar Carlisle	22	... met bagagevervoer & lunchpakketten	538.00
Dag 6	Carlisle naar Bowness-on-Solway	27		

8CHW6 Corbridge - Carlisle in 5 dagen wandelen (6 nachten) - 79Km

Dag 1	Reis naar Corbridge voor uw eerste overnachting	Km		
Dag 2	Corbridge naar Chollerford/Humshaugh	10	Accom, kaart & gidsje	466.00
Dag 3	Chollerford/Humshaugh naar Twice Brewed	21	... met bagagevervoer	503.00
Dag 4	Twice Brewed naar Gilsland	16	... met lunchpakketten	503.00
Dag 5	Gilsland naar Irthington	18	... met bagagevervoer & lunchpakketten	538.00
Dag 6	Irthington naar Carlisle	14		

Vijf en vier nachten "het beste van Hadrian's Wall" vakantie

8BHW5 Corbridge - Brampton in 4 dagen wandelen (5 nachten) – 63Km

Dag 1	Reis naar Corbridge voor uw eerste overnachting	Km		
Dag 2	Corbridge naar Chollerford/Humshaugh	10	Accom, kaart & gidsje	407.00
Dag 3	Chollerford/Humshaugh naar Twice Brewed	21	... met bagagevervoer	436.00
Dag 4	Twice Brewed naar Gilsland	16	... met lunchpakketten	436.00
Dag 5	Gilsland naar Brampton	16	... met bagagevervoer & lunchpakketten	464.00

8BHW4A Corbridge - Gilsland in 3 dagen wandelen (4 nachten) – 47Km

Dag 1	Reis naar Corbridge voor uw eerste overnachting	Km		
Dag 2	Corbridge naar Chollerford/Humshaugh	10	Accom, kaart & gidsje	333.00
Dag 3	Chollerford/Humshaugh naar Twice Brewed	21	... met bagagevervoer	355.00
Dag 4	Twice Brewed naar Gilsland	16	... met lunchpakketten	355.00
			... met bagagevervoer & lunchpakketten	375.00

8BHW4B Chollerford - Greenhead in 3 dagen wandelen (4 nachten) – 38Km

Dag 1	Reis naar Chollerford voor uw eerste overnachting	Km		
Dag 2	Chollerford/Humshaugh naar Grindon	11	Accom, kaart & gidsje	333.00
Dag 3	Grindon naar Twice Brewed	11	... met bagagevervoer	355.00
Dag 4	Twice Brewed naar Gilsland	16	... met lunchpakketten	355.00
			... met bagagevervoer & lunchpakketten	375.00



De Kust Van Northumberland Pad

103Km
5-7 nachten



De kust van Northumberland is het meest bekend vanwege zijn geweldige stranden, imposante kastelen, golvende duinen, hoge rotsachtige klippen en afgelegen eilanden. Dit aantrekkelijke landschap heeft een geschiedenis van 7000 jaar menselijk handelen. Vele locaties van natuurmonumenten, inclusief twee zg. 'National Nature Reserves' zijn een teken van de grote verscheidenheid van de flora en fauna en de natuurlijke leefomgeving die de kust biedt.

De route van 103 kilometer volgt voornamelijk de kust, waarbij tussen Belford en Holy Island het een stukje landinwaarts gaat. De meeste paden hebben het zg. 'recht van overpad' (voetpaden en ruiterspaden), maar op sommige plaatsen loopt u via stranden, paden, kleine weggetjes en ongebaande wegen. De route is doorgaans vlak, met weinig klimmetjes.



We hebben drie verschillende vakantie pakketten voor de volledige Northumberland kustroute. U kunt kiezen tussen 4, 5 of 6 wandeldagen, afhankelijk hoeveel u per dag wilt lopen. Voor elke vakantie is er de mogelijkheid om een extra wandeldag toe te voegen om over de zandvlakte naar Holy Island te lopen.

Cresswell - Warkworth

De route start in het dorpje Cresswell en volgt 13 kilometer van de zanderige Druridge baai naar het vissersdorp Amble. In zee ziet u het eiland Coquet, waar zich grote kolonies zeevogels bevinden. U volgt de rivier de Coquet stroomopwaarts naar Warkworth, dat gedomineerd wordt door het kasteel van Warkworth, hier zetelde de familie Percy.

Warkworth - Craster

Als u Warkworth verlaat, keert de route weer snel in de richting van het strand naar Alnmouth. De monding van de Aln is een belangrijke leefomgeving voor trekvogels en andere dieren. Alnmouth was eens de belangrijkste haven van Northumberland, waar vandaag hotels en gastenverblijven domineren waren eens graansilo's.





Verder noordwaarts gaat het pad door Boulmer, één van de resterende vissersdorpen in Northumberland, waar de laatste honderd jaar weinig is veranderd. Dan gaat u naar Craster, een ander vissersdorpje wier geschiedenis teruggaat naar de 17^e eeuw. Dit dorp is beroemd om zijn kippers die gerookt worden in het rookhuis van het dorp.

Craster - Seahouses

Een uur na Craster bereikt de u de indrukwekkende ruines van Dunstanburgh Castle. Dit kasteel dateert uit de 14^e eeuw en is gebouwd door de graaf van Lancaster. Papegaaiduikers en zeekoeten nestelen op de klippen beneden u. De rest van dit gedeelte wordt gekenmerkt door de twee lange zanderige stranden van Embleton en Beadnell Bay, een paradijs voor vogelaars en strandliefhebbers! Low Newton huisvest zee - en oevervogels, terwijl het nabijgelegen meertje met zijn observatiehut een uitstekende plaats is om het wild te spotten. Na Beadnell gaat de route langs de kust naar Seahouses, eens een belangrijke vissershaven en nu een lokaal toeristencentrum. U kunt vanuit de haven de boot nemen naar Farne Islands, een groep kleine eilanden even buiten de kust.



Seahouses - Belford

Vanuit de haven van Seahouses gaat u in de richting van het dorpscentrum om het kustpad in de richting van Bamburgh op te pakken. In 547 gesticht door koning Ida, was Bamburgh eens de hoofdstad van het oude koninkrijk Northumbria. Gelegen op een grote basaltformatie, domineert Bamburgh Castle tegenwoordig het dorp. Direct na Bamburgh bereikt u de enorme zandvlakten van Budle Bay, een Nationaal natuurreservaat en een belangrijk leefgebied van watervogels. Holy Island en Landisfarne Castle kunt u zien over het water.

Belford - Fenwick

Het rustige dorpje Belford ligt aan de voet van de Kyoel Hills aan de rand van de vruchtbare kustvlakte van Northumberland. Een verandering in het landschap vindt plaats als de route landinwaarts gaat, bossen en boerenland vervangen de uitzichten op de zee. De route gaat kort over de heuvels en gaat vlak langs de indrukwekkende zandstenen overhang van St. Cuthbert's Cave. Dichtbij Fenwick gaat u door Kyoel Old Wood, dit was in de 19^e eeuw eigendom van de familie Leyland van het nabijgelegen Haggerston Castle.



Fenwick - Holy Island (Extra mogelijkheid)

Oorspronkelijk bekend als Lindisfarne, Holy Island is alleen toegankelijk bij eb, of via de verhoogde weg of via de Pilgrims' Way over de zandvlakte. Vanwege zijn vele historische bezienswaardigheden is Holy Island gelegen in het hart van het Lindisfarne National Nature Reserve. Als u dit natuurreservaat wenst te bezoeken dient u een rustdag aan te geven in Beal of in Fenwick.

Fenwick - Berwick-upon-Tweed

Het laatste stuk start vlakbij de verhoogde weg naar Holy Island, dan gaat het noordwaarts door een van de meest afgelegen gebieden van de kust. Paden bovenop de klippen en over meer zandstranden leiden naar het historische plaatsje Berwick-upon-Tweed, de hoofdstad van de Borders, met zijn prachtige stadsmuren, spectaculaire rivieroeveren en drie bruggen, waarvan de oudste gebouwd is in 1624.

De hele tocht van Morpeth – Berwick-upon-Tweed – 103km

	4 dagen wandelen (5 nachten) Code: 8NC5		5 dagen wandelen (6 nachten) Code: 8NC6		6 dagen wandelen (7 nachten) Code: 8NC7	
		Km		Km		Km
Dag 1	Reis naar Morpeth voor 1 ^e nacht		Reis naar Morpeth voor 1 ^e nacht		Reis naar Morpeth voor 1 ^e nacht	
Dag 2	Alnmouth	24	Warkworth	18	Warkworth	18
Dag 3	Seahouses	35	Embleton	24	Craster	19
Dag 4	Fenwick	24	Bamburgh	21	Seahouses	21
Dag 5	Berwick-upon-Tweed	20	Beal	22	Belford	14
Dag 6			Berwick-upon-Tweed	18	Beal	13
Dag 7					Berwick-upon-Tweed	18
		€(EURO)		€(EURO)		€(EURO)
Accom, kaart & gidsje		407.00		466.00		560.00
... met bagagevervoer		473.00		532.00		627.00
... met lunchpakketten		436.00		503.00		605.00
... met bagagevervoer & lunchpakketten		501.00		568.00		670.00



De Dales Way

35 - 130Km
4-9 nachten

De Yorkshire Dales is een internationaal bekend nationaal park, met een karakteristiek landschap van 'dry stone walls' (d.w.z. muurtjes van los gestapelde kalksteen), afgelegen schuren, diepe dalen en bespikkeld met dorpjes en gehuchten.

De Dales Way doorkruist de Yorkshire Dales van oost naar west, voornamelijk langs de oevers van de rivieren Wharfe en Dee. Het pad start in Ilkley, een marktstadje aan de oostelijke grens van de Dales en loopt door de dalen van de rivieren Wharfe en Dee, alvorens uit te komen bij de uitlopers van het Lake District aan de kust van Windermere, Engeland's grootste meer.


Het is hoofdzakelijk een route langs de rivieren, lopend tussen marktstadjes en oude kalkstenen dorpjes. Ook gaat de route door kleine stukken veenland en rotsachtige gebieden. Dit afgewisseld met kalksteen plaveisel maakt de route interessant.



Wharfedale: Ilkley naar Beckermonds

De route start in Ilkley, een oud marktstadje in de oostelijke hoek van de Dales en gaat stroomopwaarts langs de oever van de Wharfe. U passeert Addingham en daarna Bolton Abbey, een indrukwekkende ruïne uit de 12^{de} eeuw, gelegen in het parkachtige landschap van het landgoed van de hertog van Devonshire. Het pad gaat het Strid Wood in, daar waar de rivier Wharfe door een nauwe doorgang wordt geperst. Het kan hier erg spectaculair zijn na regenval. U gaat verder langs de rivieroever naar Appletreewick, de eerste van een keten van prachtige kalkstenen dorpjes. U vervolgt de weg naar Burnesall, idyllisch gelegen in een grote bocht in de rivier.

Van Burnesall voert de route door de vallei van de Wharfe en loopt door het kleine marktstadje Grassington. Dit is het laatste stadje voor Sedburgh, op de oostelijke flank van het Nationale Park. Na Grassington verlaat de route de vallei en klimt naar het met zandsteen geplaveide plateau. Hier hebben miljoenen jaren regenwater diepe kloven gesleten in het zandsteen, daardoor is de oppervlakte spectaculair gekloofd.



We komen weer bij de Wharfe in Kettlewell, een van de mooiste dorpjes van de Dales. Het pad volgt de rivier rustig stroomopwaarts en komt door de dorpjes Starbotten, Buckden en Hubberholme. Hier eindigt het Wharfedale en de route gaat verder door de nauwe vallei naar Beckermonds.

Cam Fell and Dentdale

Het karakter van de route verandert sterk als het pad uit de gezellige beslotenheid van Wharfedale komt en overgaat in het woeste veenland van Cam Fell. Bij Cam Houses wordt een hoogte van 450 meter bereikt, waar een indrukwekkend uitzicht is over de Yorkshire Three Peaks. De route daalt nu af naar Ribbleshead en zijn beroemde viaduct. Via een rotsachtig veengebied gaat u naar het vriendelijkere boerenland van de rivier de Dee en Dentdale. Het pad langs de rivieroever meandert stroomafwaarts naar het dorpje Dent, met zijn nauwe geplaveide straatjes en verder naar Sedburgh, een klein marktstadje genesteld onder de steile rotsen van Howgill.

Sedburgh – Bowness on Windermere

Na Sedburgh loopt de wandeling onderlangs de Howgills en een paar kilometer langs de rivier de Lune, hier verandert het karakter van de route weer. De rivieroever van de Dales laten we achter ons als de route over het golvende boerenland loopt dat de Nationale Parken van de Yorkshire Dales en het Lake District scheidt. Het uitzicht op de bergen van het Lake District wordt indrukwekkender als u in de buurt van Windermere komt.



Alle foto's op deze pagina © Yorkshire Tourist Board

De Dales Way

De hele tocht: Ilkley – Bowness on Windermere – 125-130Km

6 dagen wandelen (7 nachten) Code: 8DW7			7 dagen wandelen (8 nachten) Code: 8DWS			8 dagen wandelen (9 nachten) Code: 8DW9		
		Km			Km			Km
Dag 1	Reis naar Ilkley voor 1 ^e nacht		Reis naar Ilkley voor 1 ^e nacht			Reis naar Ilkley voor 1 ^e nacht		
Dag 2	Burnsall	20	Burnsall	20	20	Appletreewick	19	
Dag 3	Buckden	22	Buckden	22	22	Grassington	12	
Dag 4	Dentdale	27	Cam Houses	13	13	Buckden	16	
Dag 5	Sedbergh	16	Dentdale	14	14	Cam Houses	13	
Dag 6	Bowston	27	Sedbergh	16	16	Dentdale	14	
Dag 7	Bowness	13	Bowston	27	27	Sedbergh	16	
Dag 8			Bowness	13	13	Bowston	27	
Dag 9						Bowness	13	
		€(EURO)			€(EURO)			€(EURO)
Accom, kaart & gidsje		492.00			578.00			642.00
... met bagagevervoer		545.00			651.00			725.00
... met lunchpakketten		541.00			630.00			701.00
... met bagagevervoer & lunchpakketten		595.00			701.00			782.00

Wharfedale – Het beste van de Dales : Bolton Abbey naar Buckden – 35-40Km

3 dagen wandelen (4 nachten) Code: 8DW4		
		Km
Dag 1	Reis naar Burnsall voor 1 ^e nacht	
Dag 2	Bus naar Bolton Abbey, wandelen naar Burnsall	13
Dag 3	Burnsall - Kettlewell	15
Dag 4	Kettlewell – Buckden	7-12
		€(EURO)
Accom, kaart & gidsje		324.00
... met bagagevervoer		355.00
... met lunchpakketten		346.00
... met bagagevervoer & lunchpakketten		375.00



Alle foto's op deze pagina © Yorkshire Tourist Board

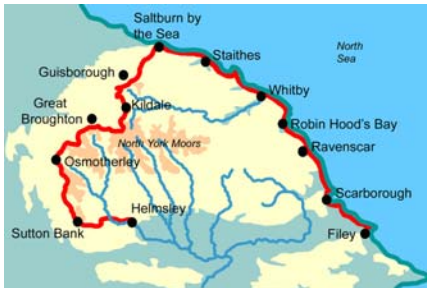


De Cleveland Way

86-179Km
6 – 12 nachten

De Cleveland Way is zowel een interessant als prachtig pad. Het pad is geopend in 1969. Het is 160 kilometer lang en loopt van Helmsley op de zuidelijke rand van de North York Moors National Park naar Filey aan de oostkust.

De route gaat langs twee zeer verschillende landschap types; van Helmsley naar Saltburn-by-the-Sea doorkruist het klassiek heidelandschap, door bossen en langs steile rotspartijen. De wandelaar krijgt prachtige panorama's te zien over de Cleveland Hills en de rest van het National Park. De andere helft van de wandeling, van Saltburn-by-the-Sea naar Filey, volgt de indrukwekkende kustlijn en gaat over de toppen van de hoogste klippen van het land.



Onze aanbevolen duur van de tocht is 9 dagen / 10 nachten. Dit houdt in dat de gehele route gelopen kan worden en het geeft genoeg tijd om van de wandeling te genieten. Het is ook mogelijk om de wandeling in zeven dagen te lopen als uw tijd beperkt is.

Helmsley – Sutton Bank

Het eerste deel van de Cleveland Way is een gemakkelijke boswandeling door het prachtige landschap van de Rye Valley. Wanneer u Helmsley verlaat wandelt u langs de enorme ruïnes van Helmsley Castle, dat bestormd werd door de regeringsgetrouwe troepen gedurende de burgeroorlog in 1644. Een tiental kilometer verder als u de Rievaulx Bridge overgaat en naar het noorden wandelt komt u bij de verbazingwekkende ruïnes van Rievaulx Abbey. Deze ruïnes behoren tot de mooiste van Engeland. De dicht beboste vallei van de rivier de Rye biedt u eveneens een prachtige achtergrond. De wandeling gaat dan langzaam omhoog naar het vlakke zandstenen plateau van Tabular Hills. Het is aan te bevelen om enige tijd in te ruimen, om de in de helling gebeitelde afbeelding van het nabijgelegen Kilburn White Horse te bezoeken.

Sutton Bank - Osmotherley

Deze relatief vlakke wandeling brengt u langs de westelijke rand van de Hambleton Hills, waar u een prachtig uitzicht hebt over de Vallei van York. De uitzichten vanaf Sutton Bank zijn werkelijk adembenemend! Vanaf High Paradise naar Black Hambleton volgt de route de oude weg die door de veedrijvers in vroeger eeuwen werd gebruikt. Na Black Hambleton daalt u af naar het idyllische landschap van de reservoirs van Oakdale op weg naar Osmotherley.

Osmotherley – Clay Bank Top

De wandeling van vandaag is het meest inspannende deel van de tocht. Hier zijn de Cleveland Hills onderbroken door een aaneenschakeling van zompige heidevelden tussen Huthwaite Green en Clay Bank Top. De uitzichten zijn geweldig, maar u moet voorzichtig zijn op de steile hellingen. Op de kale heuveltoppen dient u rekening te houden met een koude wind!

Clay Bank Top - Kildale

U bereikt vandaag het hoogste punt van de North York Moors, Round Hill. De uitzichten zijn typerend voor de North York Moors. De route naar Kildale is rijk voorzien van tekenen uit het verleden. De aanwezigheid van wegmarkeringen, grensstenen en grafplaatsen geven deze wandeling een historische context.

Kildale – Sandsend

Het eerste deel van de zeer stevige wandeling van vandaag wordt gedomineerd door de heidevelden van de plaatselijke 'Matterhorn', Roseberry Topping. U heeft niet alleen een grote prestatie geleverd, maar u geniet ook van het verbazingwekkende uitzicht vanaf de top. U gaat via vriendelijk boerenland naar de kust bij Saltburn-by-the-Sea voor de overnachting van vandaag. De eerste uitdaging van vandaag is de klim naar Hunt Cliff. De tocht gaat door een gebied met hoge klippen naar Rock Cliff, het hoogste punt van oostelijk Engeland. Daarna gaat u nog drie maal de klippen op en neer. U komt door de prachtige dorpjes Staithes en Runswick, en eindigt in het vissersdorp Sandsend.





Sandsend - Robin Hood's Bay

Het indrukwekkende kustpad gaat naar Whitby, met zijn leuke haven en klippen vol fossielen. Wij bevelen aan een bezoek te brengen aan Whitby Abbey, hoog gelegen boven de stad. Whitby en Robin Hood's Bay zijn gescheiden door een gemakkelijke wandeling over de top van de klip. De groei van Robin Hood's Bay is toe te schrijven aan het historische ontwikkelen van de zeevaart.

Robin Hood's Bay - Filey

De wandeling van vandaag gaat door een snel veranderend landschap met in het westen de Fylingdales Moor en de Noordzee in het oosten. Er zijn op uw route drie steile klimmen en afdalingen, daar waar de zee de tocht over de top van de klippen onderbreekt. De aankomst in de aan zee gelegen stad Scarborough biedt u een ander type landschap, met grote stranden, modieuze hotels en het traditionele Engelse kustvermaak. Wanneer u Scarborough verlaat ziet u de levendige kleuren van de South Cliff. U maakt nu de wandeling naar de laatste pad.

Cleveland Way Vakantie

De hele tocht van: Helmsley - Filey –175-179Km

7 dagen wandelen (8 nachten) Code: 8CL8		9 dagen wandelen (10 nachten) Code: 8CL10		11 dagen wandelen (12 nachten) Code: 8CL12	
	Km		Km		Km
Dag 1	Reis naar Helmsley voor 1 ^e nacht	Reis naar Helmsley voor 1 ^e nacht		Reis naar Helmsley voor 1 ^e nacht	
Dag 2	Osmotherley 33	Sutton Bank 18		Sutton Bank 18	
Dag 3	Great Broughton 23	Osmotherley 16		Osmotherley 16	
Dag 4	Guisborough 23	Great Broughton 18		Great Broughton 18	
Dag 5	Staithes 33	Kildale 14		Kildale 14	
Dag 6	Robin Hood's Bay 30	Saltburn-by-the-Sea 26		Guisborough 9	
Dag 7	Scarborough 23	Sandsend 30		Saltburn-by-the-Sea 18	
Dag 8	Filey 14	Robin Hood's Bay 16		Runswick Bay 19	
Dag 9		Scarborough 23		Whitby 14	
Dag 10		Filey 14		Ravenscar 18	
Dag 11				Scarborough 18	
Dag 12				Filey 14	
	€(EURO)	€(EURO)		€(EURO)	
Accom, kaart & gidsje	563.00	698.00		818.00	
... met bagagevervoer	636.00	791.00		932.00	
... met lunchpakketten	615.00	765.00		899.00	
... with luggage transport & lunches	686.00	856.00		1010.00	
Alleengaande toeslag (per nacht)	18.00	18.00		18.00	
Rustdagen	52.00	52.00		52.00	

Hoogtepunten – kust en veenland – 86-103Km

Hoogtepunten kust: Saltburn-by-the-Sea – Filey 86Km		Veenland: Osmotherley – Robin Hood's Bay 103Km		Hoogtepunten veenland: Helmsley – Saltburn-by-the-Sea 90Km	
5 dagen wandelen (6 nachten) Code: 8CLC6		5 dagen wandelen (6 nachten) Code: 8CLJ6		5 dagen wandelen (6 nachten) Code: 8CLM6	
	Km		Km		km
Dag 1	Reis naar Saltburn-by-the-Sea voor 1e nacht	Reis naar Osmotherley voor 1 ^e nacht		Reis naar Helmsley voor 1 ^e nacht	
Dag 2	Staithes 14	Great Broughton 18		Sutton Bank 18	
Dag 3	Whitby 19	Kildale 14		Osmotherley 16	
Dag 4	Robin Hood's Bay 11	Saltburn-by-the-Sea 25		Great Broughton 18	
Dag 5	Scarborough 23	Sandsend 30		Kildale 14	
Dag 6	Filey 19	Robin Hood's Bay 16		Saltburn-by-the-Sea 24	
	€(EURO)	€(EURO)		€(EURO)	
Accom, kaart & gidsje	454.00	454.00		454.00	
... met bagagevervoer	506.00	506.00		506.00	
... met lunchpakketten	491.00	491.00		491.00	
... with luggage transport & lunches	541.00	541.00		541.00	
Alleengaande toeslag (per nacht)	18.00	18.00		18.00	
Rustdagen	52.00	52.00		52.00	

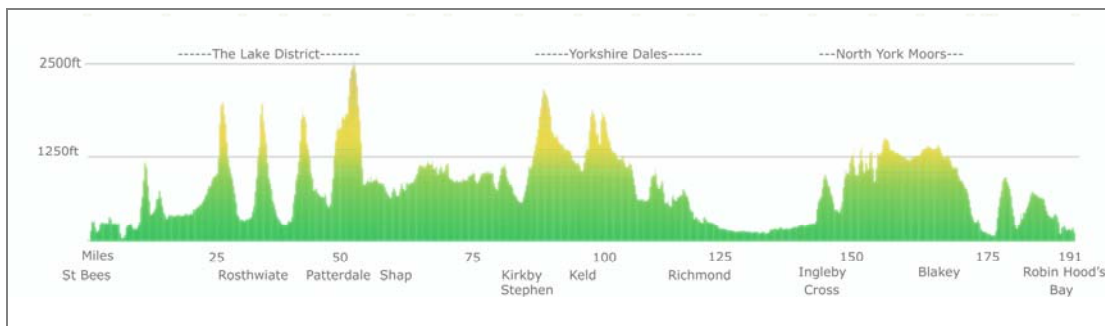


Wainwright's Coast to Coast

131-317Km
6-18 nachten

De 'Coast to Coast' wandeling was in 1973 een droom van Alfred Wainwright, de beroemde lange afstandswandelaar en schrijver van wandelgidsen. Sindsdien is het pad gegroeid tot een van Englands' klassieke lange afstandswandelingen. De wandeling is 303 km lang van de klippen van St Bees aan de Ierse zee tot het vissersdorp Robin Hood's Bay aan de Noordzee.

De kwaliteit en de variatie van deze wandeling is erkend in november 2004, toen is deze tocht aangemerkt als de op een na beste wandeling ter wereld. Het heeft de Inca trail en de wandeling naar het basiskamp van de Mount Everest verslagen.



De route doorkruist het land in een tocht van twee weken, gaat door drie nationale parken - en geeft een goed beeld van Englands' mooiste landschappen. Hij begint in het Lake District, de route gaat door steile dalen, langs de oevers van de meren en over afgelegen bergpassen.

Dan komt het kalksteen landschap van de Yorkshire Dales, beroemd om zijn ingewikkelde patronen in de kalkstenen ondergrond en de 'dry stone walls' (d.w.z. muurtjes van los gestapelde kalksteen.) Het oude marktplaatsje Richmond markeert het begin van de Dales, alvorens het pad door de vallei van York en omhoog gaat door het golvende heidelandschap van de North York Moors.

St Bees naar Grasmere - In het hart van het Lake District



De route start aan de kust van de Ierse zee in het dorpje St Bees. Na het beklimmen van de indrukwekkende zandstenen klippen, gaat het pad landinwaarts door een landbouwgebied en het voorgebergte naar Ennerdale Bridge aan het begin van het Lake District.

Het pad gaat verder omhoog naar Ennerdale onder Pillar Rock, alvorens verder te klimmen naar Brandreth, hoog in het rotsachtige gebied met een geweldig uitzicht over Great Gable en de vallei van Buttermere. De route daalt dan af naar Borrowdale via de Honister pas.

St Bees foto © Cumbria Tourist Board



Een volgende dag is het weer klimmen, als het pad stijgt naar het verlaten Greenup Gill en weer omlaag de vallei in van Far Easedale. U kunt ook over de Lion and the Lamb naar Grasmere lopen. Een gedenkwaardige dag met uitzichten in alle richtingen over Lakeland's rotsen.

Van Grasmere naar Kirkby Stephen - Oostelijke Lakes & Upper Eden

U klimt na Grasmere verder, de route gaat over de Helvellyn keten, over de pas bij Grisdale tarn. Of voor de meer avontuurlijken, via de top van Helvellyn, de op twee na hoogste berg van Engeland. Daarna daalt het pad naar Patterdale aan de oever van Ullswater.

Het meest verlaten gebied van de wandeling gaat van Ullswater over Kidsty Pike, een geweldig uitzichtpunt over het gebergte van het Lakeland. Dan naar beneden naar Haweswater, waar een paartje nestelende visarenden huist. Daarna gaat u naar Shap.

Als u het Lake District achter u heeft gelaten, gaat de route tussen Shap en Kirkby Stephen eerder door golvend - dan bergachtig landschap verder. Het pad gaat over de kalkstenen hellingen en over paden door veengebied. Het passeert het lieflijke plaatsje Orton en verder passeert het vele prehistorische vindplaatsen naar het marktstadje Kirkby Stephen.

Van Kirkby Stephen naar Richmond – De Yorkshire Dales

Na Kirkby Stephen klimt de route naar de Nine Standards, een veengebied hoog boven de vallei van de Eden. Daarna gaat het naar Swaledale, een van de langste en rustigste dalen van de Yorkshire Dales.

De route kruist open veengebied, hoog boven de diep uitgesleten vallei. Dit onderbroken door gestapelde muurtjes van kalksteen en door in het veld staande schuurtjes. Tussen de hoge delen, daalt het pad af in de vallei en gaat vervolgens langs de lieflijke oevers van de rivier. Vervolgens gaat het langs de aardige landbouwdorpjes van Keld en Reeth.

Dichter bij Richmond, gaat het veengebied over in bos. Richmond is een druk marktstadje en is de grootste plaats langs de route. Het is de moeite waard om er een dag te verblijven. Richmond heeft een kasteel uit de 11^e eeuw dat uitkijkt over een met keien geplaveid marktplein.

Van Richmond naar Ingleby Cross – Het vlakke deel

Het enige deel van het Coast to Coast pad dat grotendeels door vlak land gaat. De route die vaak over plattelandsweggetjes loopt, gaat voornamelijk over landbouwgrond, het kruist hier de vallei van de Mowbray.

Van Ingleby Cross naar Blakey – Door de North York Moors

Ingleby Cross markeert het begin van de North York Moors. Na het bezoek aan het lieflijke dorpje Osmotherley, klimt de route door de bossen naar het veengebied. De route vervolgt de steile noordelijke hoek van het veenland, het geeft weidse uitzichten naar het noorden, terwijl het steil op en neer gaat. Na Clay Bank Top (de afslag voor Great Broughton & Urra, waar uw overnachting is), is dit de laatste grote klim van de route die leidt naar Urra Moor, rond de top van het mooie Farndale. Hier begint de lange afdaling naar de kust.

Van Blakey naar Robin Hood's Bay – Landelijke dorpjes & de Noordzee

Het hoge deel van de route is voltooid, als het pad afdaald naar de rivier de Esk in Glaisdale. De route gaat stroomafwaarts verder naar Egton Bridge en Grosmont, voor velen de mooiste dorpjes van de route. Littlebeck en zijn omgevende bossen, bieden een laatste blik op de 'ansichtkaart' van het platteland. Daarna daalt het overwegende landbouwgebied naar de klippen bij zee. De klippen leiden zuidwaarts naar Robin Hood's Bay, een vissersdorp beroemd om zijn smalle steile straatjes en karakteristieke daken.



© YTB



© YTB



Coast to Coast

De hele tocht van: St Bees – Robin Hood's Bay – 311-317Km

		13 dagen wandelen (14 nachten) Code: 8CC14		15 dagen wandelen (16 nachten) Code: 8CC16		17 dagen wandelen (18 nachten) Code: 8CC18	
		Km		Km		Km	
Dag 1	Reis naar St Bees voor 1 ^e nacht			Reis naar St Bees voor 1 ^e nacht		Reis naar St Bees voor 1 ^e nacht	
Dag 2	Ennerdale Bridge	22		Ennerdale Bridge	22	Ennerdale Bridge	22
Dag 3	Rosthwaite	24		Rosthwaite	23	Rosthwaite	23
Dag 4	Grasmere	14		Grasmere	14	Grasmere	14
Dag 5	Patterdale	14		Patterdale	14	Patterdale	14
Dag 6	Shap	26		Shap	26	Shap	26
Dag 7	Kirkby Stephen	34		Orton	11	Orton	11
Dag 8	Keld	21		Kirkby Stephen	21	Kirkby Stephen	21
Dag 9	Reeth	18		Keld	22	Keld	22
Dag 10	Richmond	17		Reeth	18	Reeth	18
Dag 11	Osmotherley	38		Richmond	18	Richmond	18
Dag 12	Great Broughton	24		Danby Wiske	22	Danby Wiske	22
Dag 13	Glaisdale	33		Osmotherley	17	Osmotherley	17
Dag 14	Robin Hood's Bay	32		Great Broughton	19	Great Broughton	19
Dag 15				Glaisdale	33	Blakey	18
Dag 16				Robin Hood's Bay	31	Glaisdale	16
Dag 17						Littlebeck	16
Dag 18						Robin Hood's Bay	18
		€(EURO)		€(EURO)		€(EURO)	
Accom, kaart & gidsje		885.00		1009.00		1118.00	
... met bagagevervoer		1019.00		1164.00		1295.00	
... met lunchpakketten		981.00		1120.00		1244.00	
... met bagagevervoer & lunchpakketten		1112.00		1272.00		1417.00	

Lakes & Mountains: St Bees – Kirkby Stephen –131Km

		5 dagen wandelen (6 nachten) Code: 8CCL6		6 dagen wandelen (7 nachten) Code: 8CCL7		7 dagen wandelen (8 nachten) Code: 8CCL8	
		Overnachtingen – Zie Dagen 1- 6 boven		Overnachtingen – Zie Dagen 1- 7 boven		Overnachtingen – Zie Dagen 1- 8 boven	
		€(EURO)		€(EURO)		€(EURO)	
Accom, kaart & gidsje		451.00		485.00		563.00	
... met bagagevervoer		503.00		547.00		636.00	
... met lunchpakketten		488.00		529.00		615.00	
... met bagagevervoer & lunchpakketten		538.00		590.00		686.00	

Dales & Moors: Kirkby Stephen – Robin Hoods Bay – 174Km

		8 dagen wandelen (9 nachten) Code: 8CCY9			
		Km			
Dag 1	Kirkby Stephen				
Dag 2	Keld	22			€(EURO)
Dag 3	Reeth	18		Accom, kaart & gidsje	605.00
Dag 4	Richmond	18		... met bagagevervoer	688.00
Dag 5	Danby Wiske	22		... met lunchpakketten	664.00
Dag 6	Osmotherley	14		...met bagagevervoer & lunchpakketten	745.00
Dag 7	Great Broughton	19			
Dag 8	Glaisdale	30			
Dag 9	Robin Hood's Bay	31			

Opties voor 12, 14 en 17 nachten zijn mogelijk op de route.

Opties voor 8 en 10 nachten zijn mogelijk op de Dales & Moors.

Belt u ons of kijk op www.mickledore.co.uk



The West Highland Way

47-95 miles / 75-153 Km
4 – 10nights

De West Highland Way was het eerste langeafstandswandelpad in Schotland. De route begint in Milngavie, nabij Glasgow, en eindigt na 152 km (95 mijl) door schitterend landschap in Fort William, aan de voet van de Ben Nevis, de hoogste berg van Groot-Brittannië. De West Highland Way sluit goed aan op de Great Glen Way, door Mickledore eveneens aangeboden aan wandelaars die helemaal van Milngavie naar Inverness willen.

De West Highland Way meandert in de voetsporen van herders, pelgrims, soldaten, clanlieden en veedrijvers door de geschiedenis van Schotland. Sommige stukken zijn vlak en soms moet er wat worden geklauterd. Enkele stukken zijn echter zeer onbeschermd en mogen daarom niet worden onderschat, want het weer in Schotland is zeer onvoorspelbaar.

We bieden een keur aan vakanties langs de Way aan, variërend van onze volledige 6-, 7-, 8- of 9-daagse mogelijkheden tot onze kortere 3-daagse opties. U kunt uw keuze laten afhangen van de tijd die u tot uw beschikking hebt en het tempo dat u het prettigst vindt.



Een vakantie van acht of negen dagen wordt aanbevolen, want dan kunt u de gehele route op uw gemak wandelen en hebt u voldoende tijd om er echt van te genieten. Als uw tijd beperkt is, is het mogelijk de wandeling in zes dagen te voltooien en we hebben ook wandelingen over de helft van de Way in drie dagen in de aanbieding.

Milngavie - Drymen

De Way begint in Milngavie, een buitenstad van Glasgow, en loopt over glooiende heuvels en laagvlakten. Het is er plezierig wandelen langs de valleien van de Blane en de Endrick, met goed uitzicht op de heuvels.

Drymen - Rowardennan

De Way loopt verder over afwisselend goede bosspaden, gematigde hellingen op Conic Hill en heuvelspaden. De route naar Loch Lomond is zeer schilderachtig.



Rowardennan - Crianlarich

Vandaag is het hoofdzakelijk stevig wandelen over de rotsen en boomwortels langs het meer, met af en toe wat klauterwerk. Dit kan een wat ruig en inspannend deel van de Way zijn, vooral ten noorden van Inversnaid.

Crianlarich - Inveroran

Een typische hooglandwandeling door valleien en over lage passen met gematigde hellingen op voornamelijk goed gebaande paden. Vandaag kunt u genieten van vele prachtige berggezichten.

Inveroran - Kinlochleven

Een gematigde tot zware dag met adembenemend natuurschoon. Het terrein is overwegend goed begaanbaar, maar zeer onbeschermd, wat lastig kan zijn met slecht weer. Wees hierop voorbereid!



Kinlochleven - Fort William

Uw laatste dag begint met een steile klim vanuit Kinlochleven, gevolgd door oneffen paden in Nevis Forest, en eindigt met een lichte afdaling naar Fort William.

De West Highland Way Vakanties

De hele tocht: : Milngavie – Fort William –153 Km

6 dagen wandelen (7 nachten) Code: 8WH7			7 dagen wandelen (8 nachten) Code: 8WH8			8 dagen wandelen (9 nachten) Code: 8WH9			
		Miles	Km		Miles	Km		Miles	Km
Day 1	Travel to your accommodation at Milngavie			Travel to your accommodation at Milngavie			Travel to your accommodation at Milngavie		
Day 2	Drymen	12	19	Balmaha	20	32	Drymen	12	19
Day 3	Rowardennan	15	24	Inversnaid	14	22	Rowardennan	15	24
Day 4	Crianlarich	20	32	Crianlarich	13	21	Inverarnan	14	23
Day 5	Inveroran	16	26	Bridge of Orchy	13	21	Tyndrum	12	19
Day 6	Kinlochleven	18	29	Kingshouse	13	21	Inveroran	10	16
Day 7	Fort William	14	23	Kinlochleven	8	13	Kingshouse	10	16
Day 8				Fort William	14	23	Kinlochleven	8	13
Day 9							Fort William	14	23
			Euro			Euro			Euro
Accom, kaart & gidsje			503.00			555.00			614.00
... met bagagevervoer			555.00			589.00			651.00
... met lunchpakketten			547.00			606.00			679.00
... met bagagevervoer & lunchpakketten			597.00			657.00			729.00
Alleengaande toeslag (per nacht)			18.00			18.00			18.00
Rustdagen			52.00			52.00			52.00

9 dagen wandelen (10 nachten) Code: 8WH10				Half Ways: Lowlands and Lochs Milngavie - Crianlarich 75 km 3 dagen wandelen (4 nachten) Code: 8WHL4				Half Ways: The Highlands Crianlarich – Fort William 78 km 3 dagen wandelen (4 nachten) Code: 8WHH4			
		Miles	Km		Miles	Km		Miles	Km		
Day 1	Travel to your accommodation at Milngavie			Travel to your accommodation at Milngavie			Travel to your accommodation at Crianlarich				
Day 2	Drymen	12	19	Drymen	12	19	Bridge of Orchy	13	21		
Day 3	Balmaha	6.5	10.5	Inversnaid	22	35	Kinlochleven	21	34		
Day 4	Rowardennan	7.5	12	Crianlarich	13	21	Fort William	14	23		
Day 5	Inverarnan	14	23								
Day 6	Tyndrum	12	19								
Day 7	Inveroran	10	16								
Day 8	Kingshouse	10	16								
Day 9	Kinlochleven	9	14.5								
Day 10	Fort William	14	23								
			Euro			Euro			Euro		
Accom, kaart & gidsje			762.00			338.00			338.00		
... met bagagevervoer			710.00			368.00			368.00		
... met lunchpakketten			747.00			361.00			361.00		
... met bagagevervoer & lunchpakketten			799.00			389.00			389.00		
Alleengaande toeslag (per nacht)			18.00			18.00			18.00		
Rustdagen			52.00			52.00			52.00		



De Great Glen Way

73 miles / 117 Km
6 – 8 nights

De Great Glen Way loopt 117 km (73 mijl) langs de Great Glen, ook Glen Mor of Glen Albyn genaamd, van Fort William aan de Atlantische westkust naar Inverness aan de Noordzee. Van Loch Linnhe aan de Atlantische kust volgt de route jaagpaden, oeverpaden en bospaden tot aan Inverness, de hoofdstad van de Highlands. Dit is een relatief gemakkelijke, vlakke route met prachtige uitzichten op de Lochs van de Great Glen en schitterende vergezichten over de omliggende Highlands. De goed bewegwijzerde wandeling is grotendeels vrij eenvoudig en loopt over jaagpaden en bospaden, maar er zitten wat zwaardere stukken in.

Langs de Great Glen Way hebben we vakantiemogelijkheden van 5, 6 en 7 dagen in de aanbieding. U kunt uw keuze laten afhangen van de tijd die u tot uw beschikking hebt en het tempo dat u het prettigst vindt.



Fort William - Gairlochy: beneden de Ben Nevis aan het Caledonisch Kanaal

De route begint in Fort William, aan de oevers van Loch Linnhe en in de schaduw van de Ben Nevis, de hoogste berg van Groot-Brittannië. Op deze etappe hebt u, onder goede weersomstandigheden, vaak zicht op de geduchte steile noordwand van de berg. De route verlaat de oevers van Loch Linnhe en trekt landinwaarts langs Neptune's Staircase, een achttal sluizen in het nauw van het Caledonisch Kanaal. Hiervandaan volgt de route de rivier en het jaagpad naar de hooglanddorpen van Gairlochy, aan de oever van Loch Lochy.

Gairlochy - South Laggan: de oevers van Loch Lochy

Deze etappe van 21 km (13 mijl) loopt helemaal langs de noordelijke oever van Loch Lochy. Het is er vrij gemakkelijk wandelen over bospaden, voetpaden en secundaire wegen, met vaak spectaculair uitzicht over Loch Lochy op de hoge bergen erachter.



South Laggan - Invermoriston: Loch Oich en Fort Augustus

Het jaagpad en het oude treinspoor voeren de route langs de beboste oevers van Loch Oich, een natuurreservaat met inheemse bosgebieden en wilde bloemen. Aan de overkant van het Loch schittert de ruïne van Invergarry Castle, eens de residentie van de beroemde MacDonnells-clan. Fort Augustus, in 1729 gevestigd door de Britse generaal Wade, ligt vlakbij. St Benedicts Abbey en een cruise over Loch Ness zijn hier leuke uitstapjes.

Invermoriston - Drumnadrochit

Na een steile klim vanuit Invermoriston, met prachtig uitzicht op Loch Ness, wandelt u over sterk golvende bospaden naar Grottaig. Hier loopt het pad verder over heide en landbouwgrond met uitzicht over de Great Glen tot u aankomt in Drumnadrochit, plaatselijk 'Drum' genaamd. Hier kunt u een dag rust nemen voor een bezoek aan het indrukwekkende Urquhart Castle en een cruise over het uitgestrekte Loch Ness.



Drumnadrochit - Inverness

Vandaag staat de zwaarste wandeling op het programma. Het is een lange, gevarieerde tocht over onbeschut, hooggelegen heideland, landbouwgrond en bossen en eindigend op de plattelandspaden van Ness Islands naar de indrukwekkende omgeving van Inverness Castle, het eindpunt van de wandeling.

The Whole Route: Fort William – Inverness – 73 miles / 117 Km

5 days walking (6 nights) Code: 8GG6

6 days walking (7 nights) Code: 8GG7

7 days walking (8 nights) Code: 8GG8

	5 days walking (6 nights) Code: 8GG6		6 days walking (7 nights) Code: 8GG7		7 days walking (8 nights) Code: 8GG8	
	Miles	Km	Miles	Km	Miles	Km
Day 1	Travel to your accommodation at Fort William		Travel to your accommodation at Fort William		Travel to your accommodation at Fort William	
Day 2	Gairlochy	10	Gairlochy	10	Gairlochy	10
Day 3	South Laggan	13	South Laggan	13	South Laggan	13
Day 4	Invermoriston	18	Fort Augustus	10	Fort Augustus	10
Day 5	Drumnadrochit	14	Invermoriston	8	Invermoriston	8
Day 6	Inverness	18	Drumnadrochit	14	Drumnadrochit	14
Day 7			Inverness	18	Dochgarroch	14
Day 8					Inverness	4
		Euro		Euro		Euro
Accom, kaart & gidsje		405.00		458.00		569.00
... met bagagevervoer		457.00		510.00		621.00
... met lunchpakketten		449.00		510.00		629.00
... met bagagevervoer & lunchpakketten		500.00		560.00		679.00
Alleengaande toeslag (per nacht)		18.00		18.00		18.00

Het Lake District



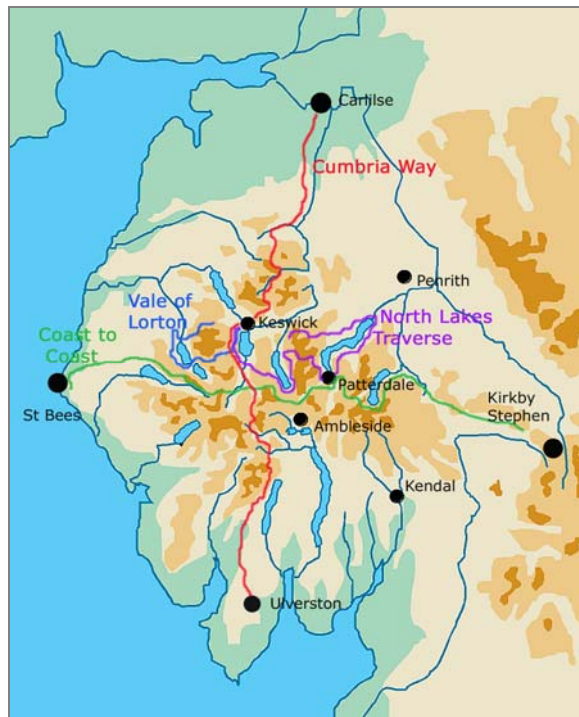
Het Lake District, 'de mooiste hoek van Engeland' ligt in de noordwesten van Engeland en is het grootste Nationale Park aldaar. Het is 2292 vierkante kilometer groot en omvat hoge ruwe rotsgebieden, liefelijke groene dalen, spiegelende meren, levendige dorpen en rustige gehuchten.

De hoogste berg van Engeland ligt hier: Scafell Pike (1070 meter), maar ook 's lands grootste en diepste meren (respectievelijk: Windermere en Wastwater.)

Een netwerk van voetpaden waarvan vele dateren uit (pré)historische tijden, doorkruisen de rotsen en de valleien. Zij maken het Lake District tot een wandelgebied dat geliefd is onder zowel de Britse als de buitenlandse bezoekers.



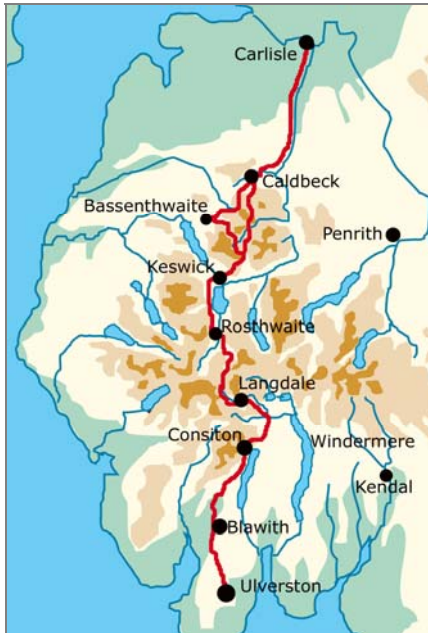
Wij bieden zeven verschillende wandelvakanties in het Lake District aan. Allen kunnen ingekort worden. Er zijn vier langere routes, die van begin tot het eind gewandeld worden: – de Cumbria Way, de North Lakes Traverse, de Vale of Lorton en de Coast to Coast. Daarnaast zijn er drie standplaats vakanties, u keert dagelijks terug naar dezelfde overnachtingplaats in Keswick of Borrowdale.





De Cumbria Way

45-118 Km
3 – 9 nachten



De Cumbria Way loopt door het midden van Cumbria vanaf het marktstadje Ulverston, vlakbij de kust van Morecambe Bay in het zuiden, naar de oude stad Carlisle aan de Schotse grens. Tussen deze twee steden gaat de route door Lake District's beroemdste en meest spectaculaire landschappen.

De route gaat als dit mogelijk is door valleien, en derhalve vermijdt het de hoge bergen over het grootste deel van de tocht. Paden langs de meren, oude met gras begroeide paden, paden diep in de vallei gelegen, ze vormen allemaal een deel van de route.

De route start in Ulverston, een marktstadje in de zuidelijke hoek van het Lake District. Het gaat ten noorden van Ulverston over golvend boerenland, voordat het open veenland en de uitlopers bij Blawith worden bereikt. Dan gaat het naar beneden naar de oever van het meer Conisfont Water, waar de weg naar het dorpje Conisfont gaat.

Het gaat verder over groene paden en bosweggetjes naar Tarn Hows, een van de schitterende hoogtoppen van de Lakes. Meer bos en veenland leiden naar het Lakeland dorpje Eiterwater, voordat het pad de Langdale Valley ingaat. Overschaduwd door de hoge imposante steile rotsen van Langdale Pikes en Bowfell, is dit misschien de beroemdste plaats in het Lake District.

Na een steile klim naar Stake Pass, aan de kop van Langdale, leidt de route vervolgens omlaag naar de lange en verlaten vallei van Langstrath. Hierdoor loopt een riviertje met vele watervallen.

De route vervolgt door de dichtbeboste vallei van Borrowdale, voordat het verder gaat over de hellingen van Cat Bells, boven Derwentwater. Dan naar Keswick, een bedrijvig toeristisch stadje in het centrum van het noordelijke deel van het Lake District.

Paden door ruiger, open veenland en berghellingen leiden vanaf Keswick omhoog, over de hellingen van Skiddaw, alvorens af te dalen naar het dorpje Caldbeck aan de voet van de noordelijke rotsen.

De laatste dag gaat, in tegenstelling tot alles wat hieraan vooraf is gegaan, door lieflijk, golvend boerenland. Het pad volgt stroomafwaarts de meanderende rivier Caldew, naar de historische grensstad Carlisle en het einde van de tocht.



© CTB



© CTB



Cumbria Way

De hele tocht van: Ulverston – Carlisle – 103-119Km

5 dagen wandelen (6 nachten) Code: 8CW6			6 dagen wandelen (7 nachten) Code: 8CW7			8 dagen wandelen (9 nachten) Code: 8CW9		
		Km			Km			Km
Dag 1	Reis naar Ulverston voor 1 ^e nacht		Reis naar Ulverston voor 1 ^e nacht			Reis naar Ulverston voor 1 ^e nacht		
Dag 2	Coniston	22	Coniston		22	Lowick		13
Dag 3	Langdale	19	Langdale		19	Coniston		12
Dag 4	Keswick	26	Rosthwaite		11	Langdale		19
Dag 5	Caldbeck	14	Keswick		14	Rosthwaite		11
Dag 6	Carlisle	22	Caldbeck		14	Keswick		14
Dag 7			Carlisle		22	Bassenthwaite		14
Dag 8						Caldbeck		13
Dag 9						Carlisle		22
		€(EURO)			€(EURO)			€(EURO)
	Accom, kaart & gidsje	458.00			528.00			666.00
	... met bagagevervoer	510.00			590.00			738.00
	... met lunchpakketten	495.00			572.00			717.00
	... met bagagevervoer & lunchpakketten	546.00			633.00			788.00

Het beste van de Cumbria Way: Coniston – Keswick – 45Km

2 dagen wandelen (3 nachten) Code: 8BCW3			3 dagen wandelen (4 nachten) Code: 8BCW4		
		Km			Km
Dag 1	Reis naar Coniston voor 1 ^e nacht		Reis naar Coniston voor 1 ^e nacht		
Dag 2	Langdale	19	Langdale		19
Dag 3	Keswick	26	Borrowdale		12
Dag 4			Keswick		14
		€(EURO)			€(EURO)
	Accom, kaart & gidsje	273.00			344.00
	... met bagagevervoer	294.00			375.00
	... met lunchpakketten	288.00			367.00
	... met bagagevervoer & lunchpakketten	307.00			396.00

Hoogtepunten uit de Cumbria Way tussen Ulverston and Caldbeck zijn mogelijk voor 5,6 of 8 nachten. Belt u ons of kijk op www.mickledore.co.uk





De Westmorland Way

46-152Km
4-10 nachten



De schilderachtige Westmorland Way is een wandeling van 150 kilometer door het oude graafschap van die naam. De route start bij Appleby, gelegen aan de voet van de Noord Pennines.

Daarna gaat de route westelijk en naar het zuiden door een van de mooiste landschappen van het Lake District. U passeert Ullswater, Grasmere en Windermere en eindigt in Westmorland's enige haven, Arnside, aan de kust van Morecambe Bay.

Wij bevelen een tocht van zeven dagen aan (8 nachten), die u in staat stelt de hele tocht te voltooien in een enkele vakantieweek.



Appleby - Pooley Bridge, Ullswater

De eerste dag start bij de Pennines en eindigt aan de rand van het Lake District. De tocht begint bij de rivier, daarna gaat het landschap over in velden. U loopt via de stille achteraf weggetjes die de twee lieflijke dorpjes Great Ormside en Great Asby verbinden. Ondertussen kunt u genieten van de charmes van Rutter Force. U gaat verder over hoger gelegen gebied en wandelt naar Crosby Ravensworth, een afgelegen stadje. Dan bereikt u Shap via een 'stone circle' in een kenmerkend landschap van zandsteen. Dit is een tamelijk spannende eerste dag, de volgende dagen zijn aanmerkelijk gemakkelijker.

Wanneer u Shap verlaat wandelt u langs Keld Chapel en Shap Abbey waarna u aankomt bij de rivier de Lowther. Later, als u klimt naar het aardige plaatsje Askham, wordt u beloond met een prachtig uitzicht. Daarna gaat de route omlaag naar de Normandische kerk in Barton waar u bij de rivier de Eamont komt. Dan bereikt u Pooley Bridge aan Ullswater (Ullswater is Engelsland op een na grootste meer.)

Pooley Bridge - Grasmere

Van Pooley Bridge gaat de route omhoog over Moor Divock, waar een gemakkelijke route loopt langs een indrukwekkende 'stone circle', alvorens een klassieke afdaling begint naar Howtown. De route gaat dan door verspreid liggende en geïsoleerde boerenhoeves en kerkjes alvorens naar de oevers van het meer te gaan, dit is een mooie wandeling. Tenslotte gaat u over het bergachtige einde van het dal dat Patterdale omgeeft, voor uw overnachting.

De dorpjes Patterdale en Grasmere zijn verdeeld door een enorme bergketen, het langste aaneengesloten hoge gebied in het Lake District. De eerste kilometers gaan langs de rand van de vallei van Grisedale, deze snijdt diep in de plooiën van de Helvellyn bergketen. Daarna klimt u naar Grisedale Tarn, dat u kunt zien vanaf de top. Vanaf hier is het een korte





afdalings naar de vallei van Grasmere, direct onder u. Deze vallei heeft historische connecties met de schrijver William Wordsworth.

Afhankelijk van het weer en uw bergwandelervaring zijn er verschillende alternatieve routes door het bergland. Saint Sunday Crag is gemakkelijker. Meer ambitieuze wandelaars kunnen de route nemen over Striding Edge en naar Helvellyn, Ten slotte kunt u ook nog omhoog naar Hart Crag en Fairfield.

Grasmere - Kendal

Vandaag wandelt u door het centrale Lake District en twee populaire valleien en eindigt u bij een derde. U moet driemaal klimmen over eenvoudige paden, terwijl u van prachtige uitzichten geniet.

Van Elterwater in de mooie vallei van Langdale volgt u de rivier de Brathay naar het drukke Ambleside. De laatste etappe gaat naar Jenkin Crag, daar heeft u een grandioos uitzicht over Windermere (Engelands grootste meer) naar de Langdale Pikes, voordat u naar beneden gaat voor uw overnachting in Troutbeck.

Troutbeck is beroemd om zijn prachtige 17e eeuwse boerderijen met kruishouten ramen en zijn lange ronde schoorstenen die kenmerkend zijn voor Westmorland. Na Troutbeck worden voornamelijk paden gebruikt naar het aantrekkelijke rotsgebied van School Knot, een belangrijk oriëntatiepunt. Daarna gaat u via aardige golvende paden naar Underbarrow in de Lyth Valley.

Een laatste klim naar Scout Scar is een pittoreske wandeling langs de rand en deze wordt gevolgd door een geleidelijke afdaling naar het middeleeuwse marktstadje Kendal. Hier overnacht u weer.

Kendal - Arnside

De laatste dag is de langste, maar over het algemeen door gemakkelijk terrein. Bij het verlaten van Kendal vergezelt de rivier de Kent u over een aantal kilometers. Daarna wordt de rivier vervangen door het Lancaster kanaal en zijn jaagpad. Het gaat door golvende landschappen met mooie uitzichten. Bij het bereiken van Farleton Fell draait de route naar het westen, het kanaal eindigt in het dorpje Holme. Na het aardige dorpje Beetham, nemen de bospaden het over en nadat u Fairy Steps opgeklimmen bent gaat u naar beneden naar de toren van Hazelslack.

De laatste klim is 150 meter naar de heuveltop van Arnside Knott alvorens af te dalen naar het einde van de wandeling bij de riviermond van de Kent in Arnside.

Westmorland Way

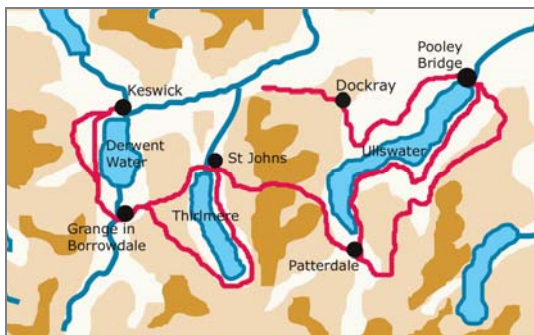
De hele tocht van: Appleby - Arnside –152Km

7 dagen wandelen (8 nachten) Code: 8WW8		8 dagen wandelen (9 nachten) Code: 8WW9		9 dagen wandelen (10 nachten) Code: 8WW10	
	Km		Km		Km
Dag 1	Reis naar Appleby voor 1 ^e nacht	Reis naar Appleby voor 1 ^e nacht		Reis naar Appleby voor 1 ^e nacht	
Dag 2	Shap	Crosby Ravens worth	19.5	Crosby Ravens worth	19.5
Dag 3	Pooley Bridge	Brampton Grange	15	Brampton Grange	15
Dag 4	Patterdale	Pooley Bridge	15	Pooley Bridge	15
Dag 5	Grasmere	Patterdale	18.5	Patterdale	18.5
Dag 6	Trout beck	Grasmere	14.5	Grasmere	14.5
Dag 7	Kendal	Troutbeck	17.5	Troutbeck	17.5
Dag 8	Arnside	Kendal	24	Kendal	24
Dag 9		Arnside	28	Crooklands	12
Dag 10				Arnside	16
	€(EURO)		€(EURO)		€(EURO)
Accom, kaart & gidsje	597.00		643.00		720.00
... met bagagevervoer	680.00		738.00		827.00
... met lunchpakketten	649.00		703.00		787.00
... met bagagevervoer & lunchpakketten	731.00		796.00		892.00
Alleengaande toeslag (per nacht)	18.00		18.00		18.00
Rustdagen	52.00		52.00		52.00



De North Lakes Traverse


38-77Km
6 nachten
& 4 nachten voor een korte vakantie



Dit is een van onze eigen routes, die de meren Ullswater, Thirlmere en Derwentwater verbindt. De route gaat langs de oevers van de meren, over rotsen en bergpassen van het noordelijk Lake District. Het is een mooie introductie in dit gebied, met een grote variëteit en een prachtig landschap.

Waar het mogelijk is bieden wij u een hoge en een lage variant aan. U kunt de route aanpassen aan uw mogelijkheden, wensen en / of het weer!

Uw eerste en laatste nacht brengt u door in Keswick, een levendig marktstadje in het hart van het Lake District. De eerste dag heeft u een persoonlijke instructie (in het Nederlands) en de mogelijkheid om uw vragen over de route te stellen.



De route gaat ten noorden van Dockray door golvend boerenland, alvorens door het bos af te dalen naar Aira Force, een van de bekendste watervallen van het Lake District. Vanaf hier gaat u door het bos boven Ullswater naar Pooley Bridge voor de tweede overnachting.

Vanaf Pooley Bridge gaat de route langs de gehele oostelijke oever van Ullswater naar de derde overnachting in Glenridding. Het pad loopt vlak langs de oever van het meer door velden en bossen, daarna over de rotsen van Hallin en Place fells. Een alternatieve hogere route gaat door het afgelegen gehucht Martindale naar de top van Place Fell, met prachtige uitzichten over het meer naar Helvellyn.



De vierde dag gaat naar Sticks pass (750 meter) hoog gelegen op de rug van de Helvellyn. Een goed pad gaat langs oude mijnen, alvorens steil naar beneden te gaan naar Thirlspot, de volgende overnachtingplaats. U kunt Thirlmere, Bassenthwaite, Ullswater, Skiddaw en Blencathra zien vanaf de pas.



Er zijn twee alternatieven voor de 5^e dag, beiden gaan omhoog uit de vallei van Thirlmere over de rug van Ullscarf naar Watendlath, een afgelegen boerderij compleet met meertje, eenden en een teashop! Dan gaat de route naar Borrowdale. Dit is een van de mooiste valleien van het Lake District. U brengt de voorlaatste nacht door in het dorpje Grange, gelegen aan de kop van Derwentwater. De laatste dag gaat langs de oevers van Derwentwater en over Cat Bells in de richting van Keswick, het einde van de tocht. Een lager alternatief gaat langs de oever van Derwentwater.

De hele tocht van: Dockray – Keswick – 64-77Km

8NL6 Dockray – Keswick in 5 dagen wandelen (6 nachten)

Dag	Reis naar Keswick voor 1 ^e nacht	Km	€(EURO)
Dag 1	Reis naar Keswick voor 1 ^e nacht	Km	
Dag 2	Dockray – Pooley Bridge	13	
Dag 3	Patterdale	16-18	Accom, kaart & routebeschrijving 408.00
Dag 4	St John's in the Vale	11	... met bagagevervoer 501.00
Dag 5	Grange in Borrowdale	11-21	... met lunchpakketten 445.00
Dag 6	Keswick	13-14	... met bagagevervoer & lunchpakketten 537.00

Hoogtepunten North Lakes: Pooley Bridge – Borrowdale – 38-50Km

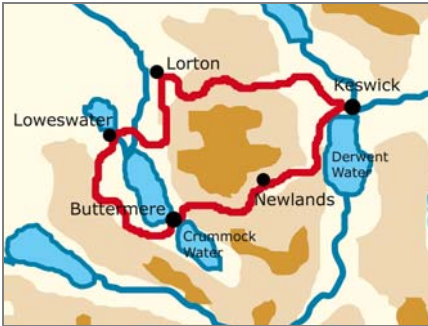
8BNL4 Pooley Bridge – Borrowdale in 3 dagen wandelen (4 nachten)

Dag	Reis naar Pooley Bridge voor 1 ^e nacht	Km	€(EURO)
Dag 1	Reis naar Pooley Bridge voor 1 ^e nacht	Km	
Dag 2	Patterdale	16-18	Accom, kaart & routebeschrijving 285.00
Dag 3	St John's in the Vale	11	... met bagagevervoer 347.00
Dag 4	Grange in Borrowdale	11-21	... met lunchpakketten 307.00
			... met bagagevervoer & lunchpakketten 368.00



De Vale of Lorton

38–62Km
4 nachten of 6 nachten



Dit is onze gemakkelijkste vakantie, in een van de rustigste gebieden van het 'Lake District National Park'. Het loopt langs de vredige meren van Loweswater, Crummock en Buttermere, in de noordwestelijke hoek van het Lake District. De tocht gaat over duidelijke paden, boswegen en landweggetjes.

De dagelijks te lopen afstanden zijn relatief kort, met uitzondering van een bergpas die een eenvoudige klim van 200 meter vereist, gaat de route door redelijk vlakke valleien. U hebt voldoende tijd om het rustig aan te doen en van het spectaculaire landschap te genieten en de rust over u te laten komen.

De nacht voordat u de wandeling start verblijft u in Keswick, een levendig marktstadje in de heuvels van het noordelijk Lake District. U krijgt een persoonlijke uitleg (in het Nederlands) en u kunt vragen stellen over de route.

De route start in Whinlatter Forest Park, en gaat over Whinlatter Pass, tussen Bassenthwaite en Lorton. U begint op de top van de heuvel en dus gaat u de eerste dag nagenoeg alleen maar naar beneden! Het goede pad gaat door de bossen, velden en langs rotspartijen tot het uitkomt in het dorp Lorton, voor uw eerste overnachting.

Meer bos en rotspartijen met uitzichten over Crummock Water en Loweswater, naar de rotsen van Buttermere zijn het thema van de tweede dag. De route loopt aan de voet van Grasmooer alvorens het einde van Crummock Water wordt bereikt voor een overnachting in het gehucht Loweswater.

De volgende dag gaat door de afgelegen vallei van Mosedale voor het terugkeert naar de oever van Crummock Water. Het pad voert naar een ander rustig gehucht in het Lake District: Buttermere. Dit is gelegen onder hoge rotsen, tussen de meren Crummock Water en Buttermere.

Als u Buttermere verlaat maakt u de enige belangrijke klim van de tocht. Het pad gaat direct na Buttermere omhoog en daarna weer omlaag richting Keswick. U gaat ongeveer 200 meter omhoog over een duidelijk, goed begaanbaar pad door rotsachtig gebied. Als u de pas heeft bereikt gaat het pad naar weer naar beneden voor de overnachting in de rustige Newlands Valley.

Op de laatste dag meandert de route door Newlands voor het langs de hellingen van Cat Bells naar Keswick gaat. Dit is het einde van de wandeling.



Vale of Lorton in 5 dagen (6 nachten) – 38-51Km

8VL6 Keswick – Keswick in 5 dagen' wandelen (6 nachten)

Dag	Activiteit	Km
Dag 1	Reis naar Keswick voor 1 ^e nacht	Km
Dag 2	Lorton	6-13
Dag 3	Loweswater	10
Dag 4	Buttermere	8
Dag 5	Newlands	10
Dag 6	Keswick	4-10

	€(EURO)
Accom, kaart & routebeschrijving	454.00
... met bagagevervoer	547.00
... met lunchpakketten	491.00
... met bagagevervoer & lunchpakketten	583.00

Vale of Lorton in 3 dagen (4 nachten) – 49-62Km

8VL4 Keswick – Keswick in 3 dagen wandelen (4 nachten)

Dag	Activiteit	Km
Dag 1	Reis naar Keswick voor 1 ^e nacht	Km
Dag 2	Loweswater	16-23
Dag 3	Buttermere	18
Dag 4	Keswick	15-21

	€(EURO)
Accom, kaart & routebeschrijving	343.00
... met bagagevervoer	399.00
... met lunchpakketten	365.00
... met bagagevervoer & lunchpakketten	420.00

The Small Print - Terms & Conditions

Prices

Prices outlined in this brochure apply to all bookings for holidays in 2008.

Booking

Please use the booking form to make your booking. The start date of your holiday is normally the day *before* the start of your walk or ride, as most holidays start with a night's accommodation prior to your first day of activity. Please let us know of any requirements you may have, for instance, special diets. We will do our best to meet your requirements.

Deposit and Balance Payments

A deposit of 20% is required at the time of booking. The balance of payment must be made in full no later than 6 weeks before the start of the holiday. For bookings made within 6 weeks of the start date, the full holiday price must be paid at the time of booking. If you do not pay the balance of the holiday price at the prescribed time Mickledore Reis reserves the right to cancel the booking and apply the cancellation charges set out below.

Your maps, guides and other information will be sent to you once we have received your final payment. Delivery outside the UK can take up to 2 weeks by airmail. Please let us know if you are leaving home more than 2 weeks before the start of your holiday.

Payments can be made by credit card or cheque, made payable to Mickledore Reis Ltd.

Consumer Protection

In order to comply with European Union and UK Package Reis Regulations, Mickledore Reis is insured through Cumbria Tourist Board's Bond Plus Protection Scheme which means, in the very unlikely event of Mickledore Reis going into liquidation, your payment will be refunded. This policy covers the items listed and is **not** a general holiday insurance policy. We strongly recommend that you take out such insurance prior to your holiday with us.

Safety

Good navigation and fell walking skills are required on most holidays. It is your responsibility to ensure that you and your party members have the appropriate skills, levels of fitness, and equipment for the holiday of your choice. If you have any doubts, please get in touch. The responsibility for ensuring the safety of the party rests solely with the party itself. We cannot accept bookings for any person under the age of 18 unaccompanied by a parent or legal guardian. You should follow the Country Code, adhere to any warnings and advisory notices along the route, and act prudently and sensibly at all times.

Accommodation

We will always do our best to arrange your accommodation in accordance with our advertising and your booking requirements. However, in some locations the amount and type of accommodation is limited, so occasionally some of the details may have to be altered from those advertised and/or requested. We may have to substitute a twin bedded room for a double room, or move one or more of the overnight stops a few kilometres along the route. This is more likely at busy times, or if the holiday is booked at short notice.

Unless you inform us otherwise at the time of booking we will assume that twin beds are an acceptable alternative to a double, and that a variation in the location of overnight stops of up to 5 km is an acceptable modification which does not entitle you to cancel the holiday or receive a refund. We will check with you before booking a double instead of twins, and before moving an overnight stop by over 5 km. If these changes are not acceptable, you will receive a full refund.

Occasionally it is not possible to book en suite accommodation for every overnight stop - again this is more likely during peak season or where the booking is made close to the time of departure. Unless you inform us otherwise at the time of booking, where no en suite accommodation can be booked at a particular location, we will book standard accommodation instead. If more than 30%, or 2 nights, whichever is the greater, of the accommodation is not en suite, we will give you the option of cancelling the holiday and receiving a full refund.

Parking

In most cases we can arrange for off street parking at the beginning or end of your route, for the duration of your holiday, usually at the accommodation at which you are booked. Depending on the arrangements we have with the accommodation in question, this may incur a modest additional charge, which will be added to the cost of your holiday. Parking is at your own risk and Mickledore Reis accepts no responsibility for customers' cars wherever they may be parked during the course of a holiday.

Cancellation or Alteration by Mickledore Reis

Notwithstanding the above, we reserve the right to modify or cancel any holiday, or arrangement at any time up to eight weeks before departure. In the event of cancellation you will receive a full refund, unless we can offer an alternative that you are happy with. Where we have materially modified the holiday in a way not covered in the accommodation section above, you are entitled to a full refund if the modifications are not acceptable to you. We will not materially modify or cancel the holiday within eight weeks of the date of departure unless compelled to do so because of circumstances beyond our reasonable control.

If you receive a refund of all monies paid to Mickledore Reis due to cancellation or material modification by us, you will not be entitled to any further sum by way of compensation, damages or otherwise arising from the cancellation or modification.

Cancellation by Customer

Cancellation of a booking can be accepted in writing (sent by recorded delivery to the above address) and must bear the signature of whoever made the booking. Cancellation charges will be made according to this schedule:

Cancellation more than 56 days before the start of your holiday:

20% of the total cost with a minimum of £30 per person..

Cancellation more than 21 days before the start of your holiday:

50% of the total cost.

Cancellation more than 8 days before the start of your holiday:

75% of the total cost.

Cancellation 8 days or less before the start of your holiday:

100% of the total cost.

No refund can be given for cancellation on the day the holiday starts or whilst on holiday.

Alteration by Customer

After acceptance of the booking, if you request an alteration to the confirmed arrangements, where it is possible for us to make these alterations, an amendment fee of £12.50 per person per night, plus any increased charges incurred, will be charged.

Insurance

Personal holiday insurance to cover illness, injury, personal belongings and cancellation is strongly recommended. Please ensure your policy covers mountain walking and/or cycling and its associated risks. You should also consider if you need cancellation insurance to cover non returnable deposits in the event of ill health or other unforeseen circumstances.

While taking every care, Mickledore Reis cannot be held responsible for injury or ill health affecting you or a member of your party during your holiday. Except in the case of death and personal injury, any claim against Mickledore Reis, its partners or employees shall be limited to a maximum of the amount paid by the claimant for his/her individual holiday. Mickledore Reis will be liable for loss or damage caused by negligence or omissions by Mickledore Reis.

Force Majeure

If war or terrorist activities, threatened or actual, civil unrest, industrial action, threatened or actual, weather conditions, fire, flood, drought, or any other event outside the control of the Mickledore Reis delays, curtails, or extends the holiday or compels a change in the holiday arrangements, we cannot accept liability for any resulting loss, damage or expense.

Complaints

We welcome feedback (both positive and negative) on all aspects of our holidays so we can continue to improve them. If you are unhappy or dissatisfied with the accommodation or any other service provided by Mickledore Reis please telephone us as soon as possible, during your holiday, so that action can be taken to remedy the problem. Any complaint made to Mickledore Reis after the holiday should be made in writing within 15 days of return.

Mickledore Reis Ltd
Registered in England No: 05240113
Registered Office 14 Manor Park
Keswick Cumbria CA12 4AA



Boekingsformulier

Gegevens

Adres:	Telefoonnummer:
	Mobiel:
	Email:
	Telefoonnummer in geval van nood:

Uw vakantie

Vakantie naam:	Datum eerste overnachting:
Vakantie Code:	Datum laatste overnachting:

Deelnemers	Dhr/ Mevr.	Voornaam	Achternaam	Geboorte Datum

Opties

Bagagetransport	
Lunchpakketten	
Parkeren (hier zijn meestal kosten aan verbonden)	
Vervoer terug naar het begin van de route	

Kamers:		
Aantal kamers met twee persoonsbed	Aantal kamers met twee eenpersoonsbedden	Aantal eenpersoonskamers

Rustdagen (aantal en lokatie)	

Bijzonderheden (zoals vegetariër):
Hadrian's Wall: Voeg een "R" als u in het westen wil beginnen

Betaling

Prijs	€
Kosten per Persoon	
Alleengaanden toeslag (€18 per nacht)	
Rustdagen (€52 p.p per nacht)	
Totale prijs	
Aanbetaling (20% van totale prijs)	
Restant bedrag	

Ik heb de aanbetaling gemaakt op giro nummer 2644126 ten name van Sonja Cooper te Keswick.

Of

of
Mijn creditcard nummer is:

Verval datum:		Start datum:		CCV (De laatste 3 nummers op de achterkant van kaart)	
---------------	--	--------------	--	---	--

Ik verklaar dat de bovenstaande gegevens correct zijn en dat ik akkoord met de boekingsvoorwaarden.

Handtekening _____ Datum _____

Naam _____



Mickledore travel is gevestigd in Keswick, in het Lake District. Wij zijn gespecialiseerd in wandel - en fietsvakanties in Noord Engeland. Ons doel is om u een vriendelijke, flexibele en efficiënte service te bieden, goede waar voor uw geld en een gedenkwaardige zorgeloze vakantie.

We zijn een familiebedrijf en zijn allen goede wandelaars en fietsers, we weten wat een goede vakantie inhoudt.

We zijn een klein bedrijf met een goede lokale kennis, dit zorgt ervoor dat wij u een ongeëvenaarde aandacht kunnen geven aan uw persoonlijke wensen. Als u vragen heeft of iets anders dan ons standaardpakket wil kunt u altijd contact met ons opnemen. (Nederlands gesproken.)



Milieubescherming

Wij zijn aangesloten bij het 'Lake District Tourism and Conservation Partnership', dat fondsen werft voor onder andere het herstel van voetpaden in het Lake District.



Lid van het Cumbria Tourist Board.